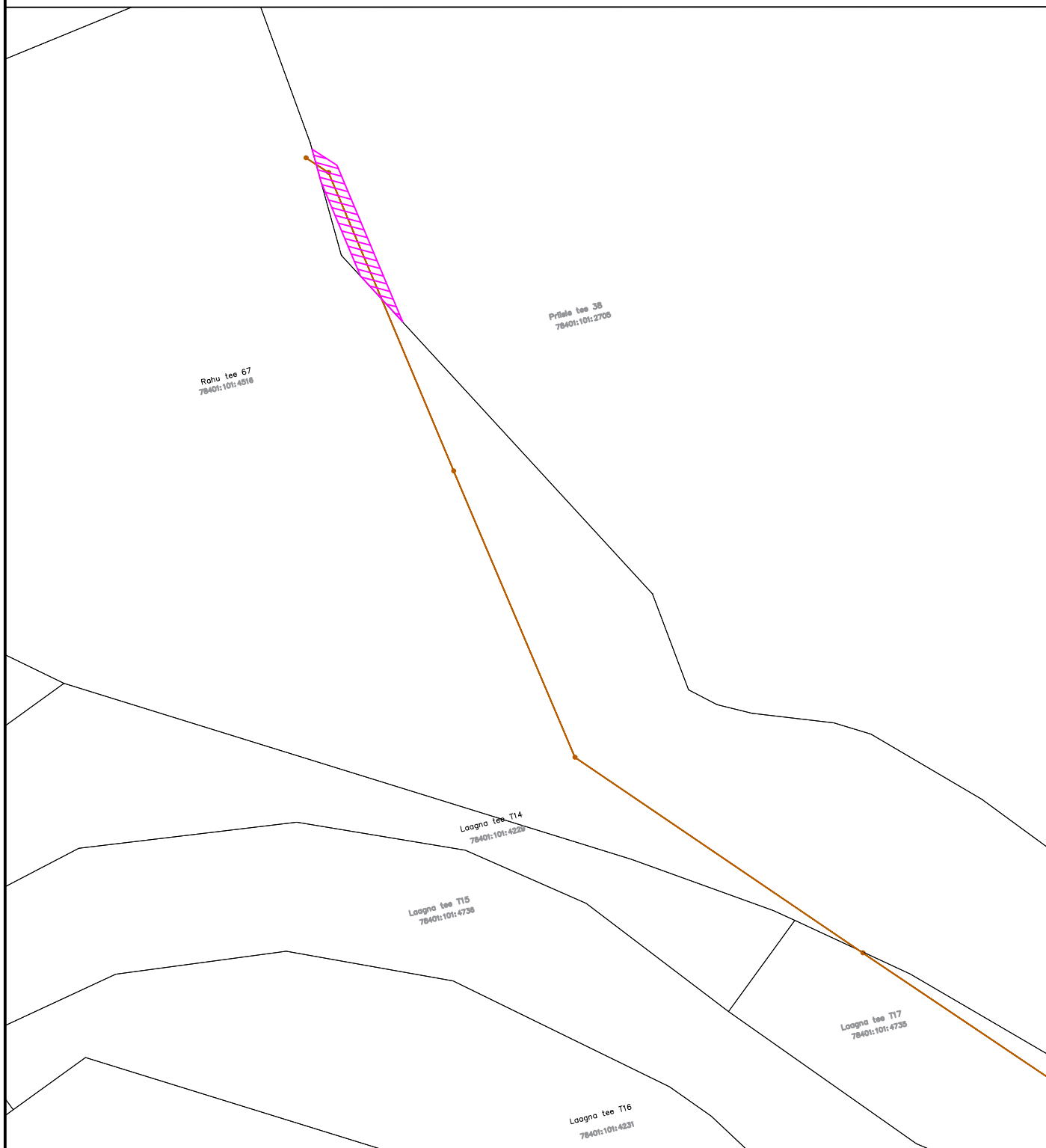





Eesti Vabariik  
Priisle tee 38  
78401:101:2705  
M 1:1000



Tingmärgid:

-  Katastriüksuse piir
-  Olemasolev kanalisatsioonitoru
-  Kasutusõiguse ala

Rajatise tehnilised andmed:

Kasutusõiguse ala: 260 m<sup>2</sup>

Projekteeritava torustiku pikkus 44 m

Kaitsevööndi laius kanalisatsioonitorustiku teljest 3,0 m mõlemale poole

Koostas: AS Tallinna Vesi, Mariel Teinlum